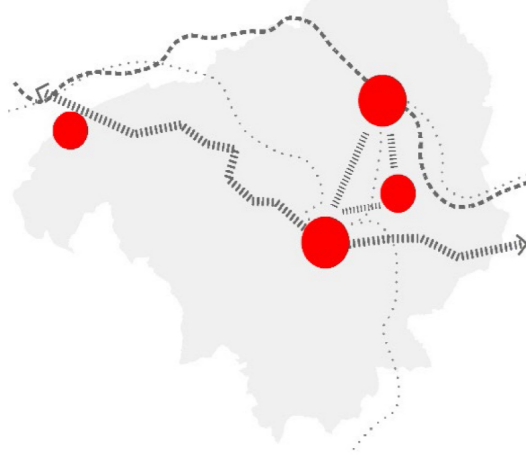


3b

Proposta di perimetrazione del territorio urbanizzato
Rapolano Terme, Serre di Rapolano, zona industriale Sentino



COMUNE DI ASCIANO - COMUNE DI RAPOLANO TERME
PIANO STRUTTURALE INTERCOMUNALE

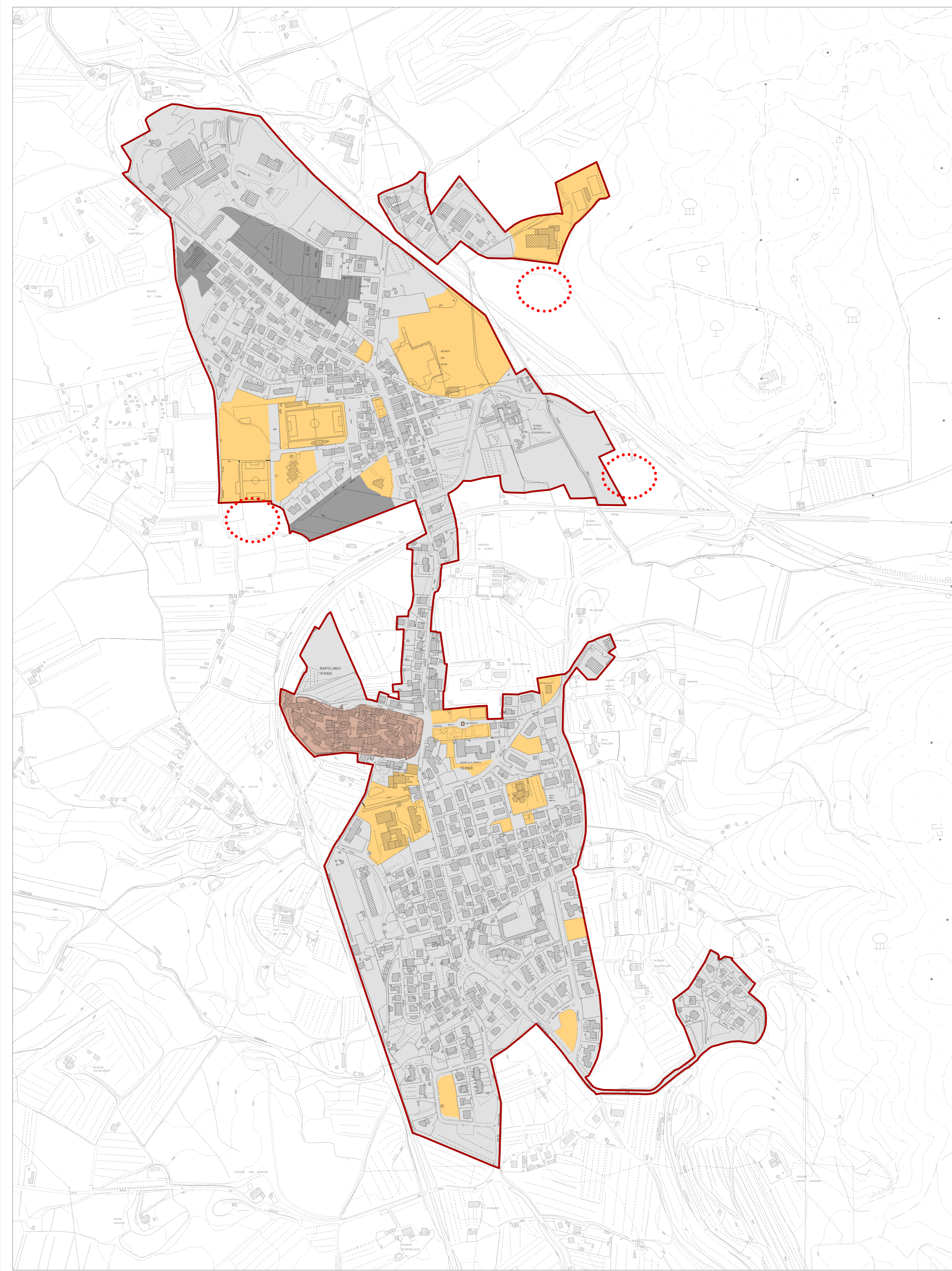
AVVIO DEL PROCEDIMENTO
Integrazione Febbraio 2020

Comune di Asciano Sindaco Fabrizio Nucchi	Progetto Urbanistico Rolando Valentini Laura Tavanti	Responsabile del Procedimento Rolando Valentini
Comune di Rapolano Terme Sindaco Alessandro Starini	V.A.S. Annalisa Pirrello	Garante dell'informazione e della Partecipazione Michele Pinzuti
Collaboratori Caterina Machetti Gabriele Giardini Sauro Malentacchi		

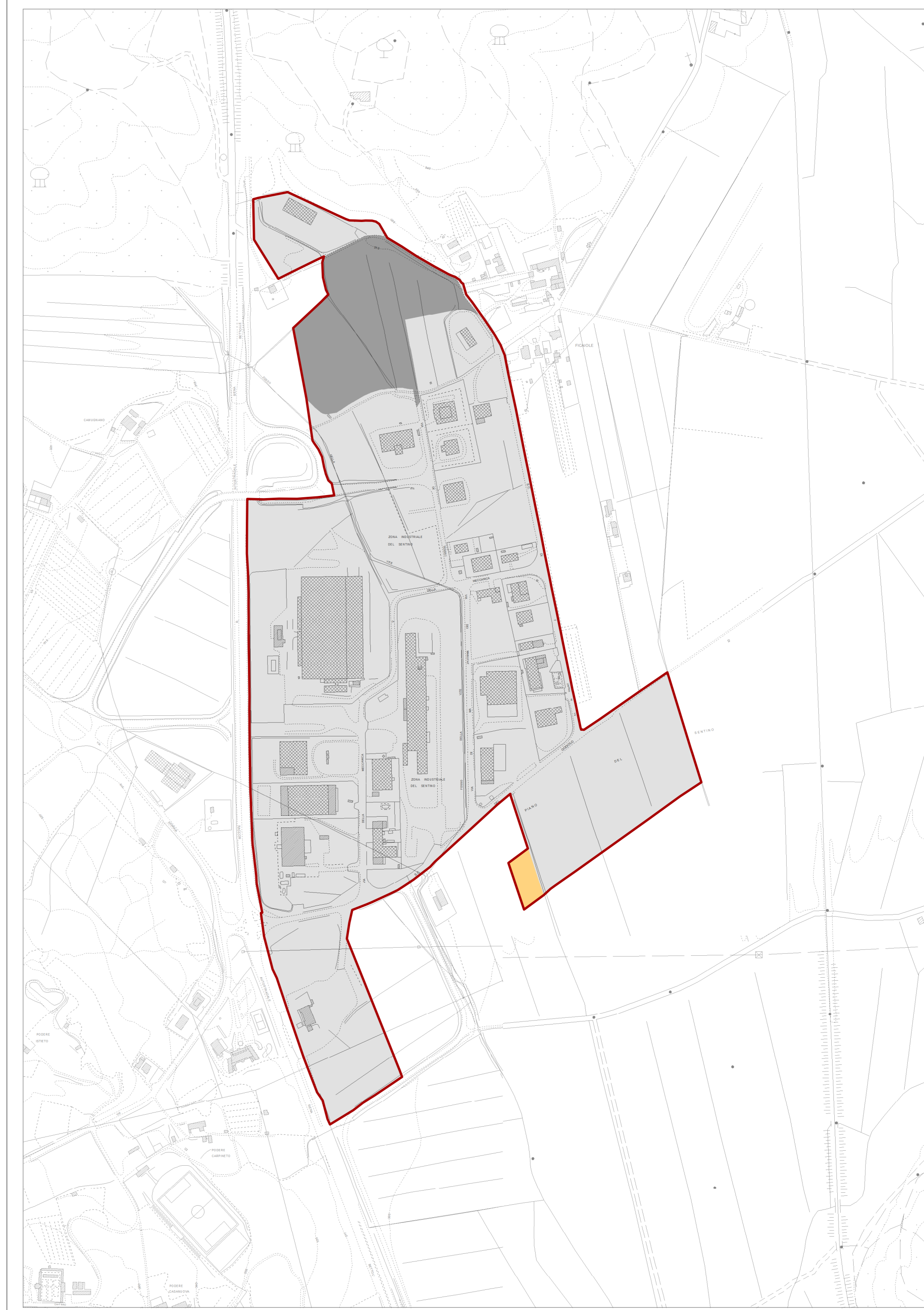
Scala 1:5.000

Territorio urbanizzato ai sensi del comma 3 dell'Art. 4 L.R. 65/2014

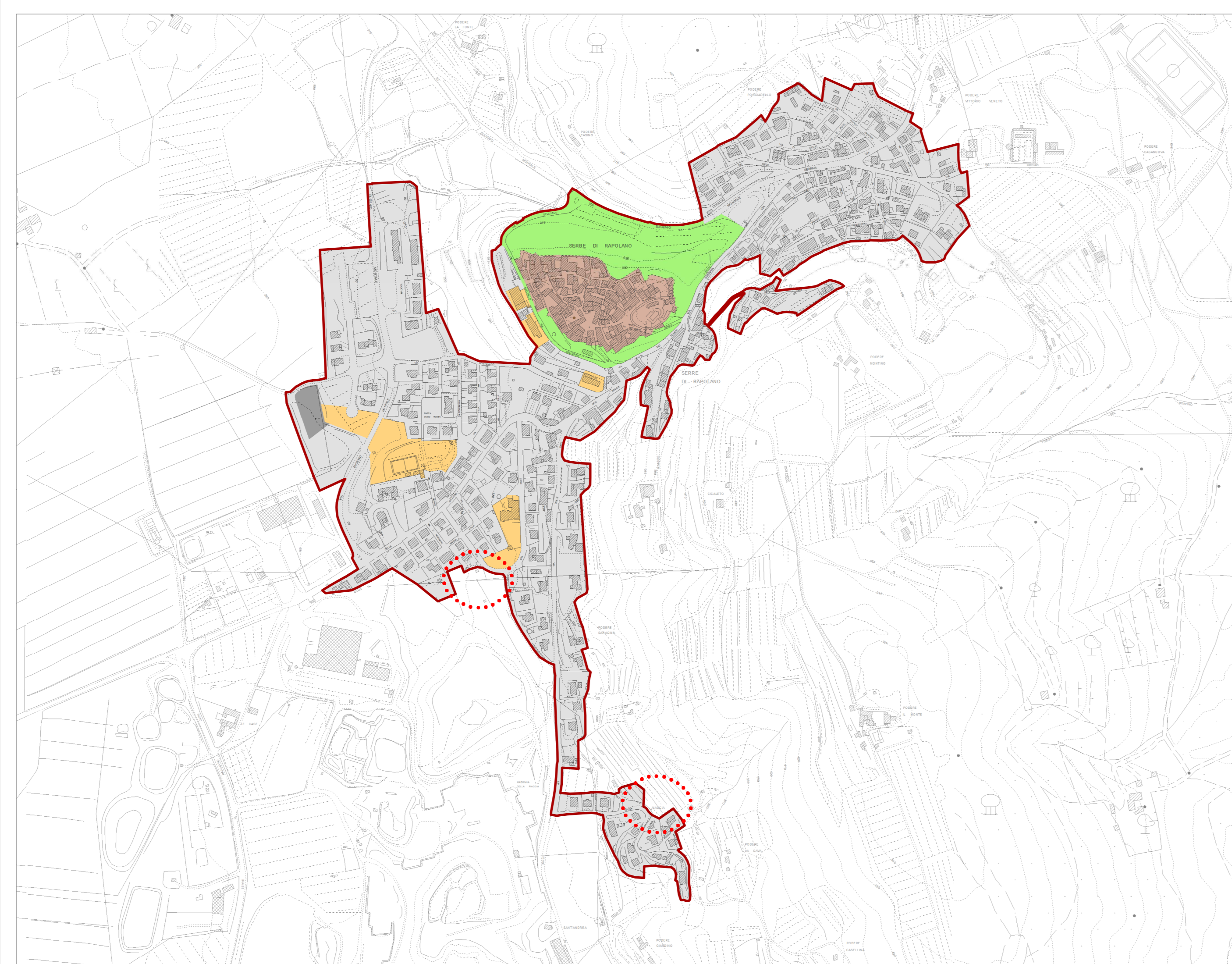
- Tessuto edificato con continuità dei lotti
- Centro Storico
- Attrezzature, servizi, parchi urbani e impianti tecnologici
- Aree interessate da Varianti o Piani Attuativi convenzionati
- Verde Urbano (art.17, comma 3, lett. a DPGR 32/R/2017)
- Proposta preliminare di ambiti funzionali a qualificare il disegno del margine urbano ai sensi del comma 4 art. 4 L.R. 65/2014



01 - Rapolano Terme



03 - Zona Industriale Sentino



02 - Serre di Rapolano

